



**КОМИТЕТ ИМУЩЕСТВЕННЫХ ОТНОШЕНИЙ  
АДМИНИСТРАЦИИ ПЕРМСКОГО МУНИЦИПАЛЬНОГО ОКРУГА**

**РЕШЕНИЕ**  
о размещении объектов № 433

Пермский край  
Пермский округ

22.02.2024

Комитет имущественных отношений администрации Пермского муниципального округа разрешает Акционерному обществу «Газпром газораспределение Пермь» (ИНН 5902183841, ОГРН 2125902017723, почтовый адрес: 614000, г. Пермь, ул. Петропавловская, 43)

размещение объекта «газопровод давлением до 1,2 Мпа, для размещения которого не требуется разрешения на строительство»

на землях муниципальная собственность и государственная собственность на которые не разграничена.

на срок 1 год.

Местоположение: Пермский край, Пермский муниципальный округ, с. Култаево, ул. Успешная, к дому 5.

Приложение: схема предполагаемых к использованию земель или части земельного участка.

Особые условия использования:

1. При размещении объекта учесть параметры ширины проезда улично-дорожной сети, во избежание сужения полосы отвода дороги.
2. Получение разрешения на производство земляных работ.

Заместитель председателя комитета

  
(подпись, печать)

М.В. Королева



Схема предполагаемых к использованию земель или части земельного участка

Объект: Газопровод давлением до 1,2 МПа, для размещения которого не требуется разрешения на строительство

Местоположение: расположенных по адресу: Пермский край, м.о. Пермский, с. Култаево, ул. Урожайная, к дому 5

Площадь земель или части земельного участка, кв.м.: 3299








Категория земель: земли населенных пунктов

Вид разрешенного использования: -

Описание границ смежных землепользователей:

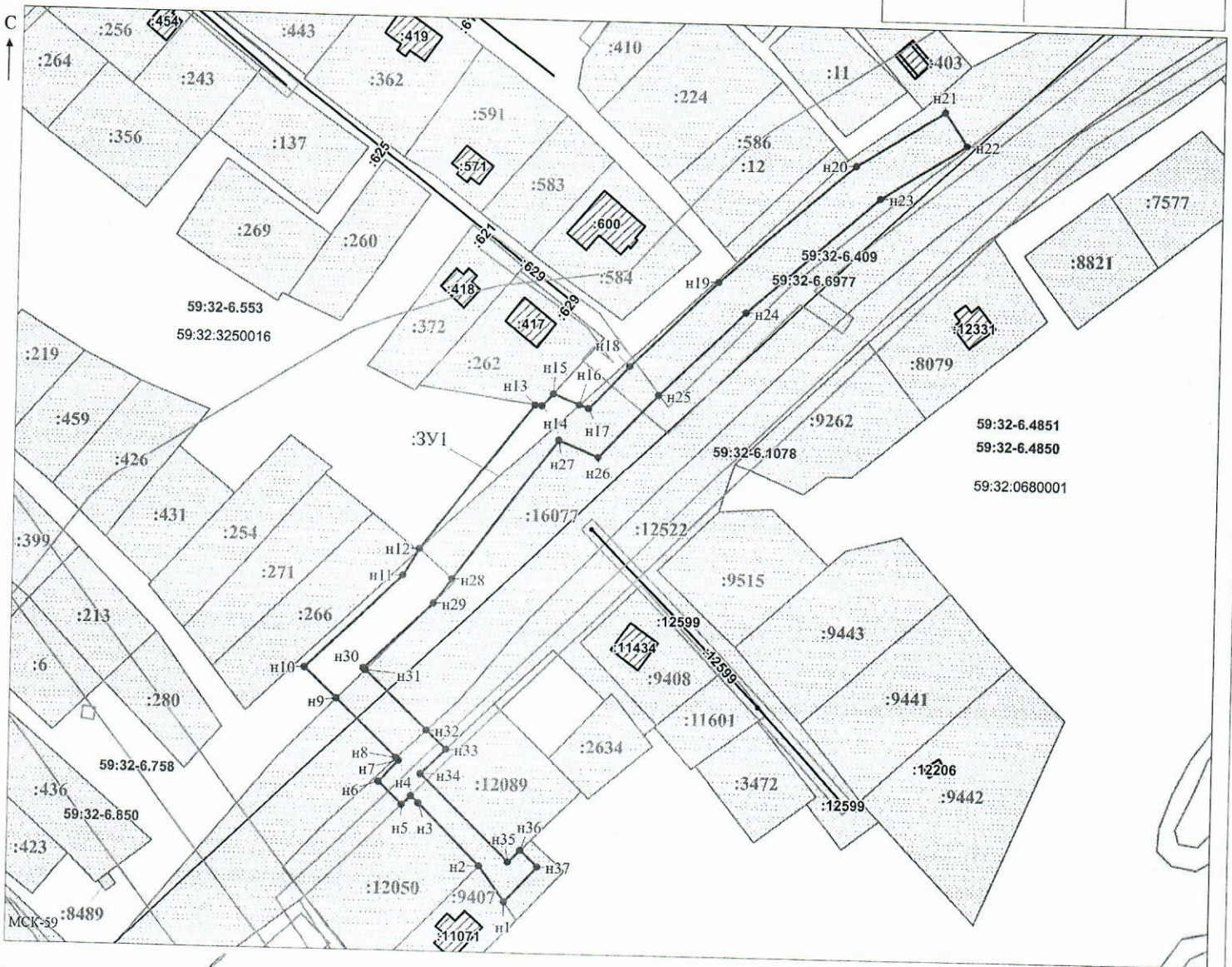
- От точки н1 до точки н2 - земельный участок с кадастровым номером 59:32:0680001:9407
- От точки н2 до точки н5 - земельный участок с кадастровым номером 59:32:0680001:12050
- От точки н5 до точки н8 - земельный участок с кадастровым номером 59:32:0680001:12522
- От точки н8 до точки н9 - земельный участок с кадастровым номером 59:32:0000000:16077
- От точки н9 до точки н13 - земли общего пользования
- От точки н13 до точки н15 - земельный участок с кадастровым номером 59:32:3250016:262
- От точки н15 до точки н16 - земли общего пользования
- От точки н16 до точки н28 - земельный участок с кадастровым номером 59:32:0000000:16077
- От точки н28 до точки н31 - земли общего пользования
- От точки н31 до точки н32 - земельный участок с кадастровым номером 59:32:0000000:16077
- От точки н32 до точки н33 - земельный участок с кадастровым номером 59:32:0680001:12522
- От точки н33 до точки н36 - земельный участок с кадастровым номером 59:32:0680001:12089
- От точки н36 до точки н1 - земельный участок с кадастровым номером 59:32:0680001:12522


Условные обозначения:

-  - предполагаемый участок земель, на которых планируется размещение объекта
-  - границы и номер земельного участка, сведения о которых внесены в ЕГРН
-  - границы и номер объекта капитального строительства, сведения о которых внесены в ЕГРН
-  - граница кадастрового квартала
-  - зоны с особыми условиями использования территории, сведения о которых внесены в ЕГРН
-  - обозначение запрашиваемого земельного участка
-  - характеристическая точка границ земель или части земельного участка
- 59:32:0680001 - номер кадастрового квартала

Каталог координат, м

№ точки границы	X	Y
н1	505156.83	2212531.09
н2	505166.28	2212524.25
н3	505182.90	2212507.60
н4	505184.78	2212505.59
н5	505182.35	2212503.16
н6	505188.41	2212496.81
н7	505194.01	2212502.18
н8	505194.69	2212501.47
н9	505210.37	2212485.12
н10	505218.72	2212476.41
н11	505244.13	2212502.22
н12	505251.33	2212506.57
н13	505290.86	2212536.82
н14	505290.59	2212538.66
н15	505294.00	2212541.65
н16	505291.08	2212548.75
н17	505290.06	2212551.23
н18	505301.80	2212562.12
н19	505324.97	2212585.74
н20	505357.14	2212622.03
н21	505372.56	2212645.56
н22	505363.36	2212651.59
н23	505348.38	2212628.72
н24	505316.93	2212593.25
н25	505294.13	2212570.01
н26	505277.00	2212554.12
н27	505281.35	2212543.47
н28	505243.45	2212515.41
н29	505236.89	2212510.55
н30	505218.83	2212492.19
н31	505218.30	2212492.74
н32	505202.31	2212509.42
н33	505197.22	2212514.73
н34	505190.55	2212508.05
н35	505167.66	2212532.04
н36	505170.90	2212535.31
н37	505166.43	2212539.96
н1	505156.83	2212531.09



Заявитель:  / Офишкина И.В.  
 МП (подпись, расшифровка подписи)  
 (для юридических лиц и индивидуальных предпринимателей)

Масштаб 1:1200